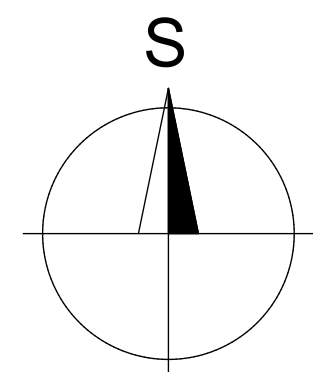





KONTEJNEROVÉ STANOVIŠTĚ NA ULICI NERUDOVA, VALAŠSKÉ MEZIŘÍČÍ

LEGENDA

- HRANICE POZEMKŮ DLE KATASTRÁLNÍ MAPY
- STÁVAJÍCÍ OBJEKTY
- NOVĚ NAVRŽENÉ OBJEKTY A STAVBY
- NOVÁ ZPEVNĚNÁ PLOCHA KONTEJNEROVÉHO STANOVIŠTĚ
ZÁMKOVÁ DLAŽBA TL. 60 mm
- OPRAVA KOMUNIAKCE – NOVÁ ŽIVIČNÁ PLOCHA
- DEMOLICE STÁVAJÍCÍ BET. PLOCHY
- VÝSADBA KEŘOVÝCH POROSTŮ VÝŠKY 1–1.5 m – 22 m²



VYPRACOVAL :  FUSEK MARTIN		ZODP. /PROJEKTANT/  ING. ZÁDRAPA LEOŠ		AUTORIZOVAL : ING. ZÁDRAPA LEOŠ		 <div>Hranická 271, 75701 Valašské Meziříčí www.lzprojekt.cz lzprojekt@lzprojekt.cz IČO: 06765734 DIČ: CZ06765734 LZ - PROJEKT plus s.r.o.</div>							
INVESTOR ADRESA		MĚSTO VALAŠSKÉ MEZIŘÍČÍ NÁMĚSTÍ 7, 75701, VALAŠSKÉ MEZIŘÍČÍ				<table><tr><td>STUPEŇ</td><td>SPOLEČNÉ POVOLENÍ</td></tr><tr><td>DATUM</td><td>01/2022</td></tr><tr><td>ZAKÁZKA</td><td>2021_32</td></tr></table>		STUPEŇ	SPOLEČNÉ POVOLENÍ	DATUM	01/2022	ZAKÁZKA	2021_32
STUPEŇ	SPOLEČNÉ POVOLENÍ												
DATUM	01/2022												
ZAKÁZKA	2021_32												
KONTEJNEROVÉ STANOVIŠTĚ NA ULICI NERUDOVA, VALAŠSKÉ MEZIŘÍČÍ													
C	SITUAČNÍ VÝKRESY				<div>ČÍSLO VÝTISKU</div>								
–C3–	SITUACE NA KATASTRÁLNÍ MAPĚ				M 1:500								